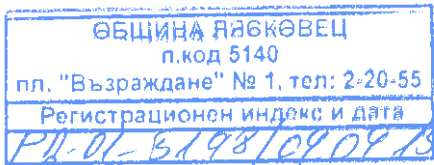




ОБЩИНА ЛЯСКОВЕЦ

гр. Лясковец, пл. "Възраждане" № 1, тел. 0619/2 20 55, факс 0619/2 20 45
e-mail: obshtina@lyaskovets.net, www.lyaskovets.net



ОБЯВА


ОТ

ОБЩИНА ЛЯСКОВЕЦ

*с адрес на управление: гр. Лясковец, пл. Възраждане" № 1,
Област В. Търново*

На основание Наредбата за условията и реда за извършване на ОВОС, уведомяваме всички заинтересовани физически и юридически лица, за следното инвестиционно предложение: **Проект „Система за ранно известяване и защита при наводнения“**.


За същото е предоставена информация в РИОСВ – В. Търново за вземане на решение за нуждата от преценяване необходимостта от ОВОС. Всички които желаят да изразят мнение и становища могат да го направят писмено в РИОСВ – В. Търново, в общинска администрация Лясковец, както и в кметство Драгижево.



Възложител:.....

Д-р Ивелина Гецова
/Кмет на Община Лясковец/

ДО
ДИРЕКТОРА НА
РИОСВ - ВЕЛИКО ТЪРНОВО



УВЕДОМЛЕНИЕ за инвестиционно предложение

От д-р Ивелина Хараламбиева Гецова, гр. Лясковец, пл. „Възраждане“ № 1, тел. 0619/22055 и факс: 0619/22045, гражданство българско

/име, адрес и телефон за контакт, гражданство на инвеститора – физическо лице; /

гр. Лясковец, пл. „Възраждане“ № 1, БУЛСТАТ 000133844

/седалище и единен идентификационен номер на юридическото лице/

Пълен пощенски адрес: РБългария, Област Велико Търново, Община Лясковец, гр. Лясковец, пл. „Възраждане“ №1, п.к.5140

Телефон, факс и e-mail: тел. 0619/22055 и факс: 0619/22045, e-мейл: obshtina@lyaskovets.net

Управител или изпълнителен директор на фирмата: д-р Ивелина Хараламбиева Гецова – Кмет на община Лясковец

Лице за контакти: Мария Кирилова Илчева

Телефон, факс и e-mail, GSM: 0619/22078, 0619/22045, e-мейл: proekti@lyaskovets.net, GSM 0882500411.

Уважаеми г-н Директор,

Уведомяваме Ви, че фирмата/лицето **Община Лясковец** има следното инвестиционно предложение: **„Система за ранно известяване и защита при наводнения“**

Характеристика на инвестиционното предложение:

- 1. Резюме на предложението** - описание на основните процеси, капацитет, обща използвана площ; посочва се дали е за ново инвестиционно предложение и/или за разширение, или изменение на производствената дейност, предвидени изкопни работи, предполагаема дълбочина на изкопите, ползване на взрив:

Инвестиционното предложение на Община Лясковец предвижда да бъдат извършени следните дейности:

Дейност 1. „Заснемане, оценка и анализ на състоянието в региона“ – по време на тази дейност се прави заснемане, оценка и анализ на състоянието в региона. По време на тази дейност се изготвя карта на зоните, в които има риск от наводнения. По време на тази дейност се обследват и съоръженията по реките и язовирите.

Дейност 2. „Изготвяне на сценарии и модели” – по време на тази дейност се изготвят сценарии и модели при наводнения отчитайки спецификата на района. За изпълнението на дейността се използват данните от Дейност 1, които се пресъздават в 2D-3D модели. Изготвянето на моделите цели да пресъздаде последиците и щетите от евентуално наводнение.

Дейност 3. „Изготвяне на стратегия за защита от наводнения” – по време на тази дейност ще бъде изготвена стратегия за защита от наводнения в региона. Стратегията ще описва и прилагането на мерки за реакция при наводнения.

Дейност 4. „Създаване на система за ранно известяване от наводнения” – по време на тази дейност се извършва:

Дейност 4.1. Инсталиране на устройства за проследяване нивото на валежите и метеорологичните условия на места определени по време на анализа.

Дейност 4.2. Инсталиране на датчици за проследяване нивото на реките и язовирите.

Дейност 4.3. Разработване на софтуерна система за ранно известяване от наводнения – системата за ранно известяване от наводнения използва данни от инсталираните датчици и устройства и в реално време показва в Контролния център на Общината нивото на реките и язовирите. Системата показва и количеството валежи в региона като обобщава данни за различни периоди – последните 8 часа, последните 24 часа, последните 1 дни, 3 дни и т.н. Системата за ранно известяване ще бъде интегрирана с информационните системи на Общината и ще позволява публикуване на съобщения за наводнения, публикуване на евакуационни маршрути за засегнатите страни. Системата ще позволява изготвяне на план за действие при наводнения и разпределяне на ресурси (човешки, технически, информационни).

Дейност 5. Създаване на система за защита от наводнения – по време на тази дейност ще бъдат закупени и доставени преместваеми защитни тръби (диги), които да бъдат използвани за превенция на наводненията. За защитните тръби (диги) не е необходимо извършването на изкопни работи. Защитните диги се поставят върху земната повърхност в наводнените участъци и след отводняването се премахват.

Дейност 6. Създаване на Контролен център в сградата на Общината.

Дейност 6.1. Извършване на СМР за Контролния център в сградата на общината – обособяване на Контролен център чрез извършване на СМР дейности.

Дейност 6.2. Закупуване на оборудване необходимо за Контролния център за сградата на общината – ще бъде закупено хардуерно оборудване (сервъри, сториджи), които ще обработват информацията получена от инсталираните устройства и датчици. Ще бъдат закупени работни станции за служителите и видео стени, на които ще се проследяват в реално време нивото на реките и язовирите.

Дейност 7. „Провеждане на обучения”.

Дейност 7.1. „Провеждане на обучения на служителите в общината” - В рамките на тази дейност се провеждат обучения на служителите в общината за работа с изградената система за известяване от наводнения. Провежда се обучение и на служителите за ефективна реакция при наводнения.

Дейност 7.2. „Провеждане на обучения на жителите в общината” – в рамките на тази дейност се провежда обучение на жителите в общината за новоизградената система както и при реакция от наводнения.

Дейност 8. „Осигуряване на известяване на жителите при наводнения, чрез контакт център” – в рамките на тази дейност ще бъде създаден (или избран) контакт център, който ще използва данните от Информационната система за известяване на жителите при наводнения. Ще бъдат извършвани автоматични позвънявания на жители и бизнесмени, ползващи приземни етажи или намиращи се в опасни зони.

За изпълнението на Дейностите не са предвидени изкопни работи и полагане на взривове.

2. Необходимост от нова инфраструктура – необходимост от други, свързани с основния предмет, спомагателни или поддържащи дейности, в т.ч. ползване на съществуваща или

необходимост от изграждане на нова техническа инфраструктура (пътища/улици, газопровод, електропроводи и др.);

По настоящия проект не се предвижда изграждането на нова инфраструктура.

3. Връзка с други съществуващи и одобрени с устройствен или друг план дейности в обхвата на въздействие на обекта на инвестиционното предложение - Връзка с други съществуващи и одобрени с устройствен или друг план дейности в обхвата на въздействие на обекта на инвестиционното предложение, необходимост от издаване на съгласувателни/разрешителни документи по реда на специален закон; орган за одобряване/разрешаване на инвестиционното предложение по реда на специален закон;

Не е налична връзка с други съществуващи и одобрени устройствени планове в обхвата на въздействие на Обекта на инвестиционното предложение. Не е необходимо издаването на съгласувателни/разрешителни документи във връзка с предвидените дейности.

4. Местоположение на площадката - населено място, община, квартал, поземлен имот, в случаите на водовземане и заустване географски координати (по възможност във WGS 1984), собственост, близост до или засягане на защитени територии и територии за опазване обектите на културното наследство, очаквано трансгранично въздействие:

Област Велико Търново, община Лясковец, гр. Лясковец, с. Добри Дял и с. Джулюница. Проектното предложение незасяга защитени територии.

5. Природни ресурси - предвидени за използване по време на строителството и експлоатацията, предвидено водовземане за питейни, промишлени и други нужди - чрез обществено водоснабдяване (ВиК или друга мрежа) и/или от повърхностни води, и/или подземни води, необходимими количества, съществуващи съоръжения или необходимост от изграждане на нови:

В процеса на реализиране на проектното предложение не се предвижда ползването на природни ресурси. Проектът предвижда да бъде изградена система за защита от наводнения която да бъде използвана за превенция от наводненията.

6. Отпадъци , които се очаква да се генерират и предвиждания за тяхното третиране

Няма очаквани отпадъци в резултат на изпълнение на предвидените дейности по проекта.

7. Очаквани количества и тип отпадъчни води (битови, промишлени), предвиден начин на тяхното третиране – локално пречиствателно съоръжение/станция, заустване в канализация/воден обект, собствена яма или друго, сезонност и др..

Няма очаквани количества отпадъчни води в резултат на изпълнение на предвидените дейности по проекта.

Моля да ни информирате за необходимите действия, които трябва да предприемем, по реда на глава шеста от Закона за опазване на околната среда и чл.31а на Закона за Биологичното разнообразие.

Прилагам:

• Уведомление по чл. 10, ал. 1 от *Наредбата за условията и реда за извършване на оценка за съвместимост на планове, програми, проекти и инвестиционни предложения с предмета и целите за опазване на защитените зони* (Наредбата за ОС).

• 2 БРОЯ ЕЛЕКТРОНЕН НОСИТЕЛ на информацията, в това число и уведомлението по чл. 10, ал. 1 от Наредбата за ОС.

• допълнителна информация/документация, поясняваща инвестиционното предложение;

• скица, координатен регистър на имота, картен материал, схема, снимков материал;

• документ за собственост или др. документ удостоверяващ право за ползване;

• документи, доказващи уведомяване на съответната/съответните община/общини, район/райони и кметство/ кметства, както и на засегнатото население (копие от писма, копие от обява), съгласно изискванията на чл. 4, ал. 2 на Наредбата, приета с ПМС № 59/2003 г. и изм. ПМС № 302/ 2005 г., ДВ бр. 3/2006 г., ДВ бр.94/2012 г./.

Бих желал готовите документи от Ваша страна да получа:

- лично, на място

- по поща

- с куриер, за моя сметка

Дата: 08.09.2015 г.

Уведомител:.....

Д-р Ивелина Гецова
Кмет на община Лясковец
/подпис/

